

420043, РТ, г.Казань, ул.Вишневского, 26а, оф.23  
ooo.geiconsalting@yandex.ru  
Тел./факс: +7 (843) 238-48-60  
ИНН/КПП 1655202063/165501001



Утверждено

Постановлением Кабинета Министров РТ

№ \_\_\_\_\_ от \_\_\_\_\_

**«Реконструкция: Сооружения ВЛ-220 кВ «Заводская Тойма-2»,  
Сооружения ВЛ-220 кВ «Нижекамская- Тойма-2»,  
«Электросетевого комплекса» (кадастровый номер  
16:47:011405:9957), Воздушной линии ВЛ-110 кВ Тойма-2 –  
ГПП-2 ОЭЗ «Алабуга» (инв.№27.2-362), Воздушной линии ВЛ-110  
кВ Тойма-2 – ГПП-2 ОЭЗ «Алабуга» (1-цепь, левая), ВЛ-110 кВ  
ПС Тойма-2 –РП-1 (1 цепь) ОЭЗ ППТ «Алабуга» (кадастровый  
номер 16:18:000000:1029), Воздушной линии ВЛ-110 кВ Тойма-2 –  
ГПП-2 ОЭЗ «Алабуга» (инв.№27.2-363), Воздушной линии ВЛ-110  
кВ Тойма-2 – ГПП-2 ОЭЗ «Алабуга» (2-цепь, правая), ВЛ-110 кВ  
ПС Тойма-2 –РП-1 (2 цепь) ОЭЗ ППТ «Алабуга» (кадастровый  
номер 16:18:000000:1085), «Электросетевого  
комплекса» (кадастровый номер 16:47:000000:324), Сооружения  
«ПС Сетяково» (кадастровый номер 16:27:000000:1392),  
Сооружения «ПС Тойма-1» (кадастровый номер  
16:27:050301:393), ПС 220 кВ Тойма-2»**

**Проект межевания территории. Материалы по обоснованию  
проекта межевания территории.**

**ПМТ/МО**

**Том 7**

# Общество с ограниченной ответственностью "Геоконсалтинг"

420043, РТ, г.Казань, ул.Вишневского, 26а, оф.23  
ooo.geoconsulting@yandex.ru  
Тел./факс: +7 (843) 238-48-60  
ИНН/КПП 1655202063/165501001



**«Реконструкция: Сооружения ВЛ-220 кВ «Заводская Тойма-2»,  
Сооружения ВЛ-220 кВ «Нижекамская- Тойма-2»,  
«Электросетевого комплекса» (кадастровый номер  
16:47:011405:9957), Воздушной линии ВЛ-110 кВ Тойма-2 – ГПП-2  
ОЭЗ «Алабуга» (инв.№27.2-362), Воздушной линии ВЛ-110 кВ  
Тойма-2 – ГПП-2 ОЭЗ «Алабуга» (1-цепь, левая), ВЛ-110 кВ ПС  
Тойма-2 –РП-1 (1 цепь) ОЭЗ ППТ «Алабуга» (кадастровый номер  
16:18:000000:1029), Воздушной линии ВЛ-110 кВ Тойма-2 – ГПП-2  
ОЭЗ «Алабуга» (инв.№27.2-363), Воздушной линии ВЛ-110 кВ  
Тойма-2 – ГПП-2 ОЭЗ «Алабуга» (2-цепь, правая), ВЛ-110 кВ ПС  
Тойма-2 –РП-1 (2 цепь) ОЭЗ ППТ «Алабуга» (кадастровый номер  
16:18:000000:1085), «Электросетевого комплекса» (кадастровый  
номер 16:47:000000:324), Сооружения «ПС Сетяково» (кадастровый  
номер 16:27:000000:1392), Сооружения «ПС Тойма-1» (кадастровый  
номер 16:27:050301:393), ПС 220 кВ Тойма-2»**

**Проект межевания территории. Материалы по обоснованию  
проекта межевания территории.**

**ПМТ/МО**

**Том 7**

Директор



О.Г. Торговцева

| Изм. | № док. | Подп. | Дата |
|------|--------|-------|------|
|      |        |       |      |
|      |        |       |      |
|      |        |       |      |
|      |        |       |      |

Казань 2021 г.

|              |  |
|--------------|--|
| Взам. Инв. № |  |
| Подп. и дата |  |
| Инв. №под.   |  |



## Содержание

1. Чертеж межевания территории. Материал по обоснованию проекта межевания территории ..... 5

|            |             |                    |                |             |               |             |
|------------|-------------|--------------------|----------------|-------------|---------------|-------------|
|            |             |                    |                |             | <i>ПМТ/МО</i> | <i>Лист</i> |
| <i>Изм</i> | <i>Лист</i> | <i>№ документа</i> | <i>Подпись</i> | <i>Дата</i> |               |             |



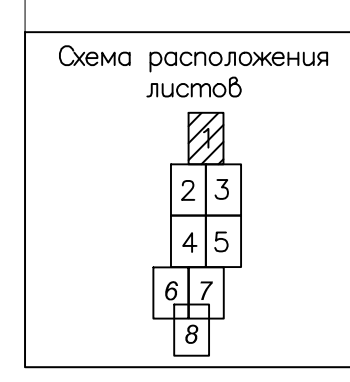
16:27:000000:225  
16:27:050501:519  
данные отсутствуют

16:27:000000:187  
16:27:050501:484  
данные отсутствуют

16:18:250101:435  
данные отсутствуют.  
ООО " Торговый Дом Торатау  
Башкортостан"

16:27:000000:186  
16:27:050501:442  
данные отсутствуют.  
АО "Особая экономическая зона  
промышленно-производственного  
типа "Алабуга"

**Условные обозначения**



- граница территории в отношении которой утвержден проект межевания территории
- граница муниципального района
- границы публичного сервитута
- охранная зона кабеля связи
- граница лесного фонда

- 16:18:250101:39 (1/2) номер образуемого земельного участка
- 16:27:000000:334/чз (1/9) номер образуемой части земельного участка
- границы кадастрового участка
- границы образуемых земельных участков
- границы зон планируемого размещения объектов капитального строительства, установленные ранее утвержденной документацией по планировке территории №49 от 03.02.2021г.

- охранная зона водовода
- охранная зона газопровода
- охранная зона нефтепровода
- охранная зона линии электропередачи, подстанций
- границы зон с особыми условиями использования территорий, подлежащие установлению в связи с размещением линейного объекта

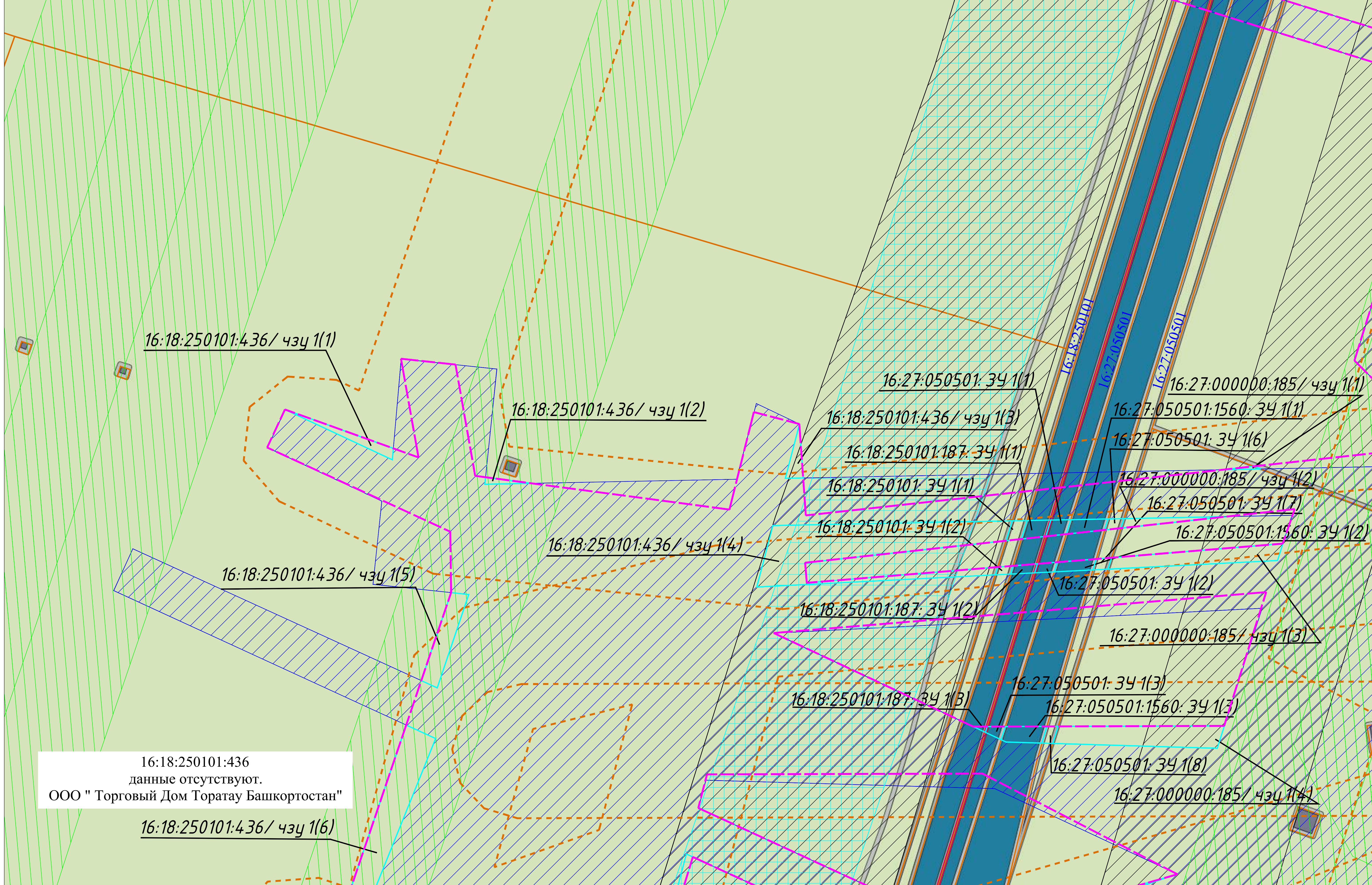
**Территории и зоны**

- зона транспортной инфраструктуры
- зона садоводческих, огороднических или дачных некоммерческих объединений граждан
- зона лесов
- зона сельскохозяйственных угодий
- зона инженерной инфраструктуры
- производственная зона

**ПМТ / МО / ГЧ**

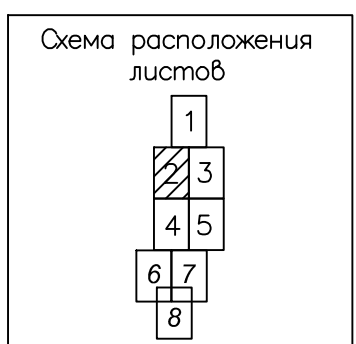
|  |           |         |       |
|--|-----------|---------|-------|
| «Реконструкция: Сооружения ВЛ-220 кВ «Добовая Топо-2», Сооружения ВЛ-220 кВ «Ильинская-Топо-2», «Электросеть» комплекса (кадастровый номер 16:18:010405:999); Воздушный линии ВЛ-110 кВ Топо-2 – ППТ-2 033 «Алабуга» (кадастровый номер 16:27:000000:334); Воздушный линии ВЛ-110 кВ Топо-2 – ППТ-2 033 «Алабуга» (1-цель, левая) ВЛ-110 кВ Топо-2 – ППТ-2 033 «Алабуга» (кадастровый номер 16:27:000000:1029); Воздушный линии ВЛ-110 кВ Топо-2 – ППТ-2 033 «Алабуга» (кадастровый номер 16:27:000000:1030); Воздушный линии ВЛ-110 кВ Топо-2 – ППТ-2 033 «Алабуга» (2-цель, правая) ВЛ-110 кВ Топо-2 – ППТ-2 033 «Алабуга» (кадастровый номер 16:27:000000:1031); Воздушный линии ВЛ-110 кВ Топо-2 – ППТ-2 033 «Алабуга» (кадастровый номер 16:27:000000:1032); Сооружения «ПС Сивакино» (кадастровый номер 16:27:000000:1920); Сооружения «ПС Топо-2» (кадастровый номер 16:27:050501:393); ПС 220 кВ Топо-2» |           |         |       |
| Должность  | Ф.И.О.    | Подпись | Дат   |
| ГП   | Бурсаков  |         | 10.21 |
| Нач. отдела  | Стешин    |         | 10.21 |
| Разраб.  | Суфьянова |         | 10.21 |
| Проект планировки территории   |           |         |       |
| Стадия   | Лист      | Листов  |       |
| П  | 1         | 8       |       |
| Чертеж межевания территории. Материал по обоснованию проекта межевания территории М 1:500  |           |         |       |
| ООО "Геоконсалтинг"  |           |         |       |





16:18:250101:436  
 данные отсутствуют.  
 ООО " Торговый Дом Торатау Башкортостан"  
 16:18:250101:436/ чзц 1(6)

Условные обозначения



- граница территории в отношении которой утвержден проект межевания территории
- граница муниципального района
- границы публичного сервитута
- охранная зона кабеля связи
- граница лесного фонда

- 16:18:250101:34 1(2) номер образуемого земельного участка
- 16:27:0000000:334/чзц 1(9) номер образуемой части земельного участка
- граница кадастрового участка
- границы образуемых земельных участков
- границы зон планируемого размещения объектов капитального строительства, установленные ранее утвержденной документацией по планировке территории №49 от 03.02.2021г.

- Территории и зоны
- охранная зона водовода
  - охранная зона газопровода
  - охранная зона нефтепровода
  - охранная зона линии электропередачи, подстанций
  - границы зон с особыми условиями использования территорий, подлежащие установлению в связи с размещением линейного объекта

- зона транспортной инфраструктуры
- зона садоводческих, огороднических или дачных некоммерческих объединений граждан
- зона лесов
- зона сельскохозяйственных угодий
- зона инженерной инфраструктуры
- производственная зона



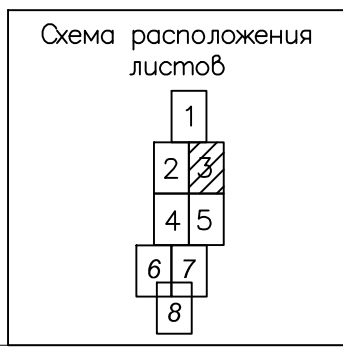


16:27:050501:2031  
Земли  
сельскохозяйственного  
назначения

16:27:000000:185  
16:27:050501:466  
Земли сельскохозяйственного  
назначения.  
АО "Особая экономическая зона  
промышленно-производственного  
типа "Алабуга"

16:27:000000:187  
16:27:050501:452  
данные отсутствуют

Условные обозначения



- граница территории в отношении которой утвержден проект межевания территории
- граница муниципального района
- границы публичного сервитута
- охранная зона кабеля связи
- граница лесного фонда

- 16:18:250101:34 (1/2) номер образуемого земельного участка
- 16:27:000000:334/чзу №9 номер образуемой части земельного участка
- граница кадастрового участка
- границы образуемых земельных участков
- границы зон планируемого размещения объектов капитального строительства, установленные ранее утвержденной документацией по планировке территории №49 от 03.02.2021 г.

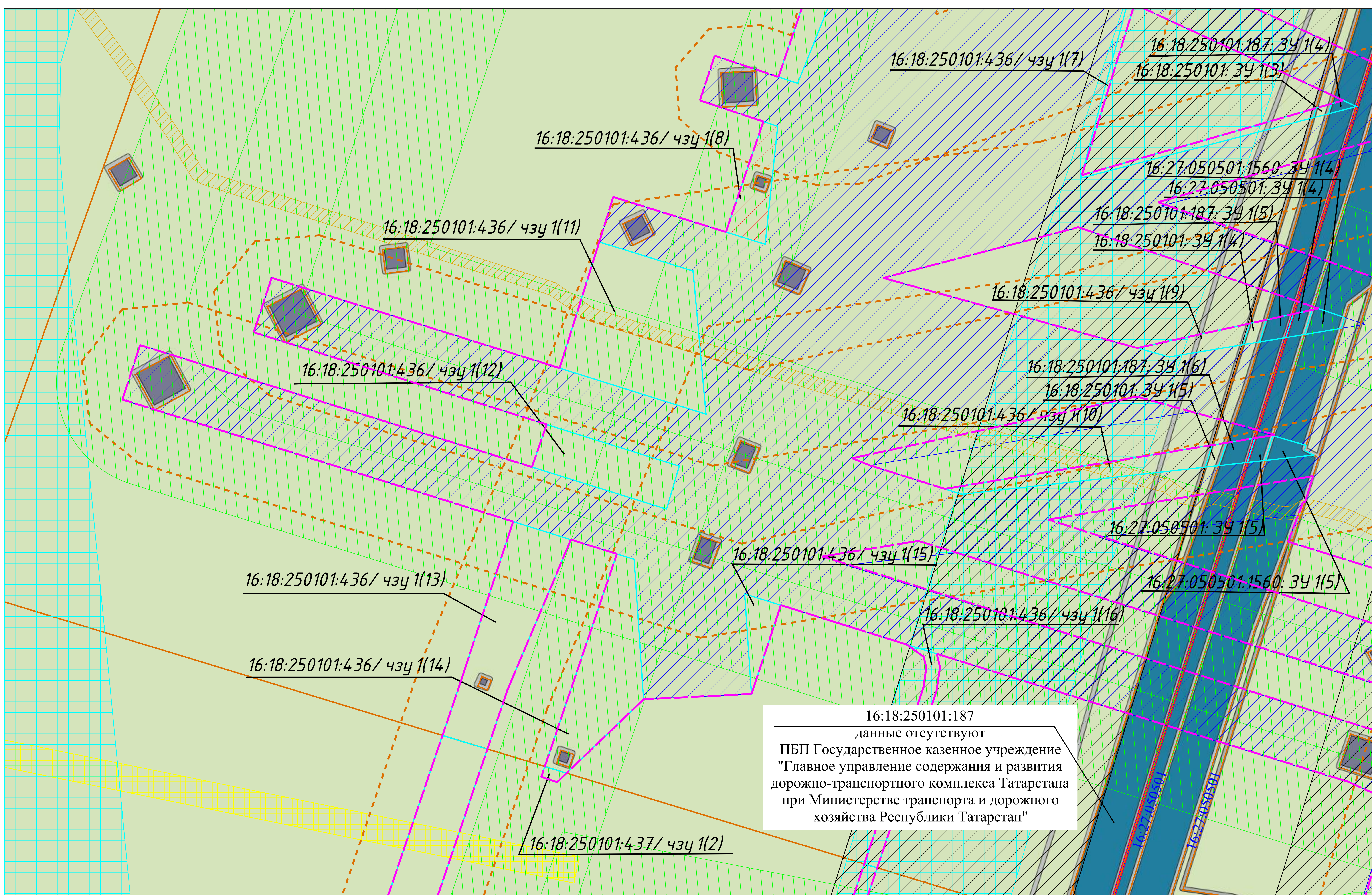
- охранная зона водовода
- охранная зона газопровода
- охранная зона нефтепровода
- охранная зона линии электропередачи, подстанций
- границы зон с особыми условиями использования территорий, подлежащие установлению в связи с размещением линейного объекта

Территории и зоны

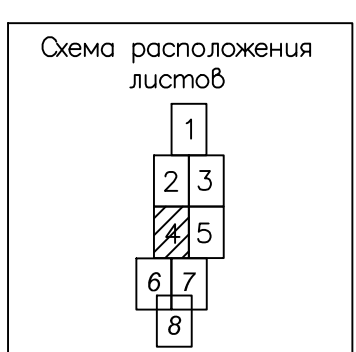
- зона транспортной инфраструктуры
- зона садоводческих, огороднических или дачных некоммерческих объединений граждан
- зона лесов
- зона сельскохозяйственных угодий
- зона инженерной инфраструктуры
- производственная зона

|  |  |  |  |  |
|--|--|--|--|--|
|  |  |  |  |  |
|--|--|--|--|--|





Условные обозначения



- граница территории в отношении которой утвержден проект межевания территории
- граница муниципального района
- границы публичного сервитута
- охранная зона кабеля связи
- граница лесного фонда

- 16:18:250101:3У 1(2) номер образуемого земельного участка
- 16:27:000000334/чзУ 1(9) номер образуемой части земельного участка
- граница кадастрового участка
- границы образуемых земельных участков
- границы зон планируемого размещения объектов капитального строительства, установленные ранее утвержденной документацией по планировке территории №49 от 03.02.2021г.

- охранная зона водовода
- охранная зона газопровода
- охранная зона нефтепровода
- охранная зона линии электропередачи, подстанций
- границы зон с особыми условиями использования территорий, подлежащие установлению в связи с размещением линейного объекта

Территории и зоны

- зона транспортной инфраструктуры
- зона садоводческих, огороднических или дачных некоммерческих объединений граждан
- зона лесов
- зона сельскохозяйственных угодий
- зона инженерной инфраструктуры
- производственная зона



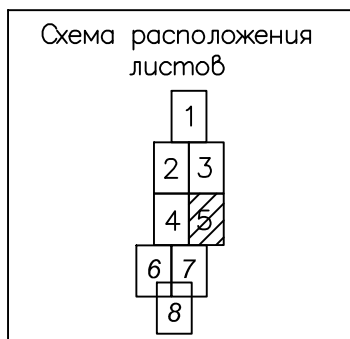


16:27:000000:185/чзч1(5)  
16:27:050501:1560:391(4)

16:27:000000:185/чзч1(5)

16:27:050501:752  
данные отсутствуют.  
ОАО "Сетевая  
Компания"

**Условные обозначения**



- граница территории в отношении которой утвержден проект межевания территории
- граница муниципального района
- границы публичного сервитута
- охранный зона кабеля связи
- граница лесного фонда

16:18:250101:34 1(2) номер образуемого земельного участка  
16:27:000000:334/чзч1(9) номер образуемой части земельного участка

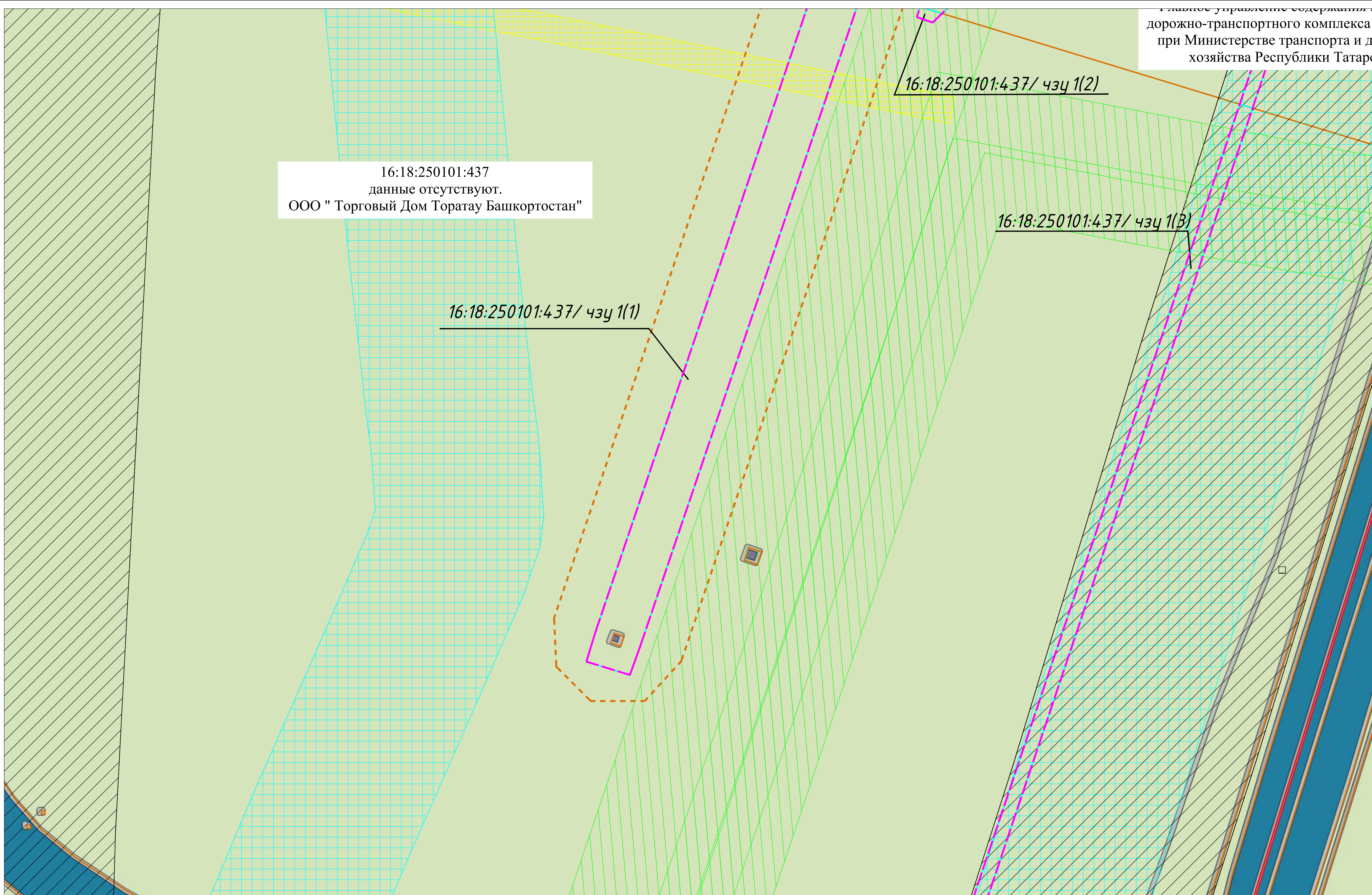
- граница кадастрового участка
- границы образуемых земельных участков
- границы зон планируемого размещения объектов капитального строительства, установленные ранее утвержденной документацией по планировке территории №49 от 03.02.2021г.

**Территории и зоны**

- охранный зона водовода
- охранный зона газопровода
- охранный зона нефтепровода
- охранный зона линии электропередачи, подстанций
- границы зон с особыми условиями использования территорий, подлежащие установлению в связи с размещением линейного объекта

- зона транспортной инфраструктуры
- зона садоводческих, огороднических или дачных некоммерческих объединений граждан
- зона лесов
- зона сельскохозяйственных угодий
- зона инженерной инфраструктуры
- производственная зона





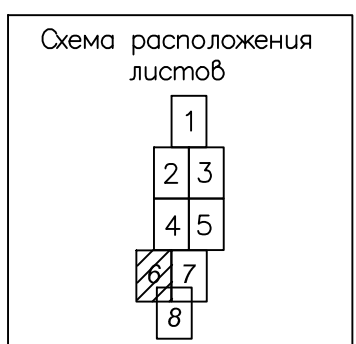
16:18:250101:437  
данные отсутствуют.  
ООО " Торговый Дом Торатау Башкортостан"

16:18:250101:437/ чзч 1(2)

16:18:250101:437/ чзч 1(3)

16:18:250101:437/ чзч 1(1)

Условные обозначения



- граница территории в отношении которой утвержден проект межевания территории
- граница муниципального района
- границы публичного сервитута
- охранная зона кабеля связи
- граница лесного фонда

- 16:18:250101:3У 1(2) номер образуемого земельного участка
- 16:27:000000:334/ чзч 1(9) номер образуемой части земельного участка
- граница кадастрового участка
- границы образуемых земельных участков
- границы зон планируемого размещения объектов капитального строительства, установленные ранее утвержденной документацией по планировке территории №49 от 03.02.2021г.

- охранная зона водовода
- охранная зона газопровода
- охранная зона нефтепровода
- охранная зона линии электропередачи, подстанций
- границы зон с особыми условиями использования территорий, подлежащие установлению в связи с размещением линейного объекта

Территории и зоны

- зона транспортной инфраструктуры
- зона садоводческих, огороднических или дачных некоммерческих объединений граждан
- зона лесов
- зона сельскохозяйственных угодий
- зона инженерной инфраструктуры
- производственная зона



Комплекса "Татарстана  
порта и дорожного  
ки Татарстан"

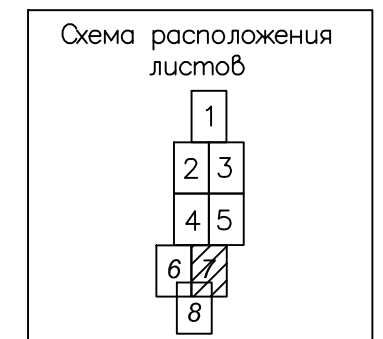
16:27:000000:185/ чзц 1(7)

16:27:000000:185/ чзц 1(8)

16:27:050501:2032  
Земли сельскохозяйственного  
назначения.

16:27:050501:1560  
данные отсутствуют  
ПБП Государственное  
казенное учреждение  
"Главное управление  
содержания и развития  
дорожно-транспортного  
комплекса Татарстана при  
Министерстве транспорта и  
дорожного хозяйства  
Республики Татарстан"

16:27:000000:185  
16:27:050501:465  
Земли сельскохозяйственного  
назначения.  
АО "Особая экономическая зона  
промышленно-производственного  
типа "Алабуга"



- Условные обозначения**
- граница территории в отношении которой утвержден проект межевания территории
  - граница муниципального района
  - границы публичного сервитута
  - охранная зона кабеля связи
  - граница лесного фонда

- 16:18:250101:34 1(2) номер образуемого земельного участка
- 16:27:000000:334/ чзц 1(9) номер образуемой части земельного участка
- граница кадастрового участка
- границы образуемых земельных участков
- границы зон планируемого размещения объектов капитального строительства, установленные ранее утвержденной документацией по планировке территории №49 от 03.02.2021г.

- охранная зона водовода
- охранная зона газопровода
- охранная зона нефтепровода
- охранная зона линии электропередачи, подстанций
- границы зон с особыми условиями использования территорий, подлежащие установлению в связи с размещением линейного объекта

- Территории и зоны**
- зона транспортной инфраструктуры
  - зона садоводческих, огороднических или дачных некоммерческих объединений граждан
  - зона лесов
  - зона сельскохозяйственных угодий
  - зона инженерной инфраструктуры
  - производственная зона



